








# Hinterhermsdorf und Umgebung

## Straßen

-  Staatsstraße
-  Nebenstraße
-  andere Straßen


## Flächen

-  Wald
-  Grünflächen
-  Friedhof
-  bebaute Flächen
-  Gebäude

















## Gewässer

-  Mühlgraben

## Wanderwege

-  Wanderwegvorschlag

## Symbole

-  Veranstaltungsstandort
-  Tankstelle
-  Einkaufen
-  Bäckerei
-  Bank
-  Restaurant
-  Café
-  Denkmal/Säule
-  Parkplatz
-  Kirche
-  Hotel / Unterkunft
-  Apotheke
-  Museum
-  Windkraftanlage
-  Berg
-  Post

Maßstab  
0 100 200 m  
Maßstab 1: 10 000

Karte hergestellt aus OpenStreetMap Daten;  
HTW Dresden, Fakultät Geoinformation, Viktoria Kühne

