






Wechselburg und Umgebung





Straßen

-  Bundesstraße
-  Landesstraße
-  Kreisstraße
-  Nebenstraße
-  andere Straßen



Gewässer

-  Klosterwasser
-  See

Flächen



-  Wald
-  Grünflächen
-  bebaute Flächen
-  Gebäude

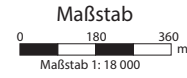
Symbole

-  Veranstaltungsstandort
-  Restaurant

-  Denkmal/Säule
-  Parkplatz
-  Kirche
-  Hotel / Unterkunft
-  Turm
-  Burg
-  Berg

Wanderwege

-  Wanderwegvorschlag
-  Muldenal-Wanderweg



Karte hergestellt aus OpenStreetMap Daten; HTW Dresden, Fakultät Geoinformation, Viktoria Kühne

