





Panschwitz-Kuckau und Umgebung

Straßen

-  Staatsstraße
-  Kreisstraße
-  Nebenstraße
-  andere Straßen



Flächen

-  Wald
-  Grünflächen
-  bebaute Flächen
-  Gebäude

















Gewässer

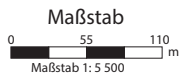
-  Klosterwasser
-  See

Wanderwege

-  Wanderwegvorschlag
-  Ökumenischer Pilgerweg

Symbole

-  Veranstaltungsstandort
-  Tankstelle
-  Einkaufen
-  Bäckerei
-  Bank
-  Restaurant
-  Café
-  Denkmal/Säule
-  Parkplatz
-  Toilette
-  Kirche
-  Hotel / Unterkunft
-  Apotheke
-  Dreifaltigkeitssäule
-  Nepomuksäule
-  Mariensäule



Karte hergestellt aus OpenStreetMap Daten;
HTW Dresden, Fakultät Geoinformation, Viktoria Kühne

