








# Weißig und Umgebung



## Straßen

-  Kreisstraße
-  Nebenstraße
-  andere Straßen



## Flächen

-  Wald
-  Grünflächen
-  bebaute Flächen
-  Gebäude















## Gewässer

-  Klosterwasser
-  Fähre
-  See / Teich

## Wanderwege

-  Wanderwegvorschlag
-  Malerweg

## Symbole

-  Veranstaltungsstandort
-  Tankstelle
-  Einkaufen
-  Bäckerei
-  Bank
-  Restaurant
-  Café
-  Denkmal/Säule
-  Parkplatz
-  Toilette
-  Kirche
-  Hotel / Unterkunft
-  Apotheke
-  S-Bahn-Haltestelle

Maßstab  
0 120 240 m  
Maßstab 1:12 000

Karte hergestellt aus OpenStreetMap Daten;  
HTW Dresden, Fakultät Geoinformation, Viktoria Kühne

